

REGIONE PIEMONTE

Provincia di Novara

COMUNE DI GARBAGNA NOVARESE

P.R.G.C.

NUOVO PIANO REGOLATORE GENERALE COMUNALE

Variante Strutturale

Progetto definitivo





ELABORATI GEOLOGICI

TAVOLA 1 - CARTA GEOLOGICA
Scala 1:10,000

Dott. Anna Maria Ferrari
Studio di Geologia
via Azario, 3 - Novara

Novembre 2003

LEGENDA

-  Depositi alluvionali di carattere limoso dovuti all'attività recente ed attuale del Torrente Arbogna
-  Depositi fluvio-glaciali Wurm (Pleistocene)
-  Depositi fluvio-glaciali terrazzati Riss (Pleistocene)
-  Confine comunale

