

REGIONE PIEMONTE

Provincia di Novara

COMUNE DI GARBAGNA NOVARESE

P.R.G.C.

NUOVO PIANO REGOLATORE GENERALE COMUNALE

Variante Strutturale

Progetto definitivo

Modifiche introdotte ex-officio in seguito alla deliberazione della Giunta Regionale numero 11-3754 del 11/09/2006





ELABORATI GEOLOGICI

TAVOLA 7 - CARATTERIZZAZIONE
LITOTECNICA DEI TERRENI
Scala 1:10.000

Dott. Anna Maria Ferrari
Studio di Geologia
via Azario, 3 - Novara

ottobre 2007

LEGENDA

-  Aree di fondovalle con falda subaffiorante o prossima al piano campagna. Depositi superficiali di tipo prevalentemente limoso legati all'attività alluvionale del torrente Arbogna. Terreni caratterizzati da scadenti proprietà geologico-tecniche.
-  Aree di pianura con falda prossima al piano campagna la cui altezza piezometrica subisce variazioni stagionali che potrebbero implicare interferenze con le strutture di fondazione. Depositi superficiali costituiti da materiali granulari sciolti o poco addensati a prevalenza ghiaioso-sabbiosa. Terreni caratterizzati da proprietà geologico-tecniche mediamente buone.
-  Aree terrazzate con falda a profondità intermedia (mediamente maggiore di 5 m). Depositi superficiali granulari in matrice limoso-argillosa con grado di addensamento variabile. Terreni con proprietà geologico-tecniche mediamente buone.
-  Limite Comunale

